平江县天岳、汉昌街道国土空间规划（2021—2035年）

国土空间总体规划格局图

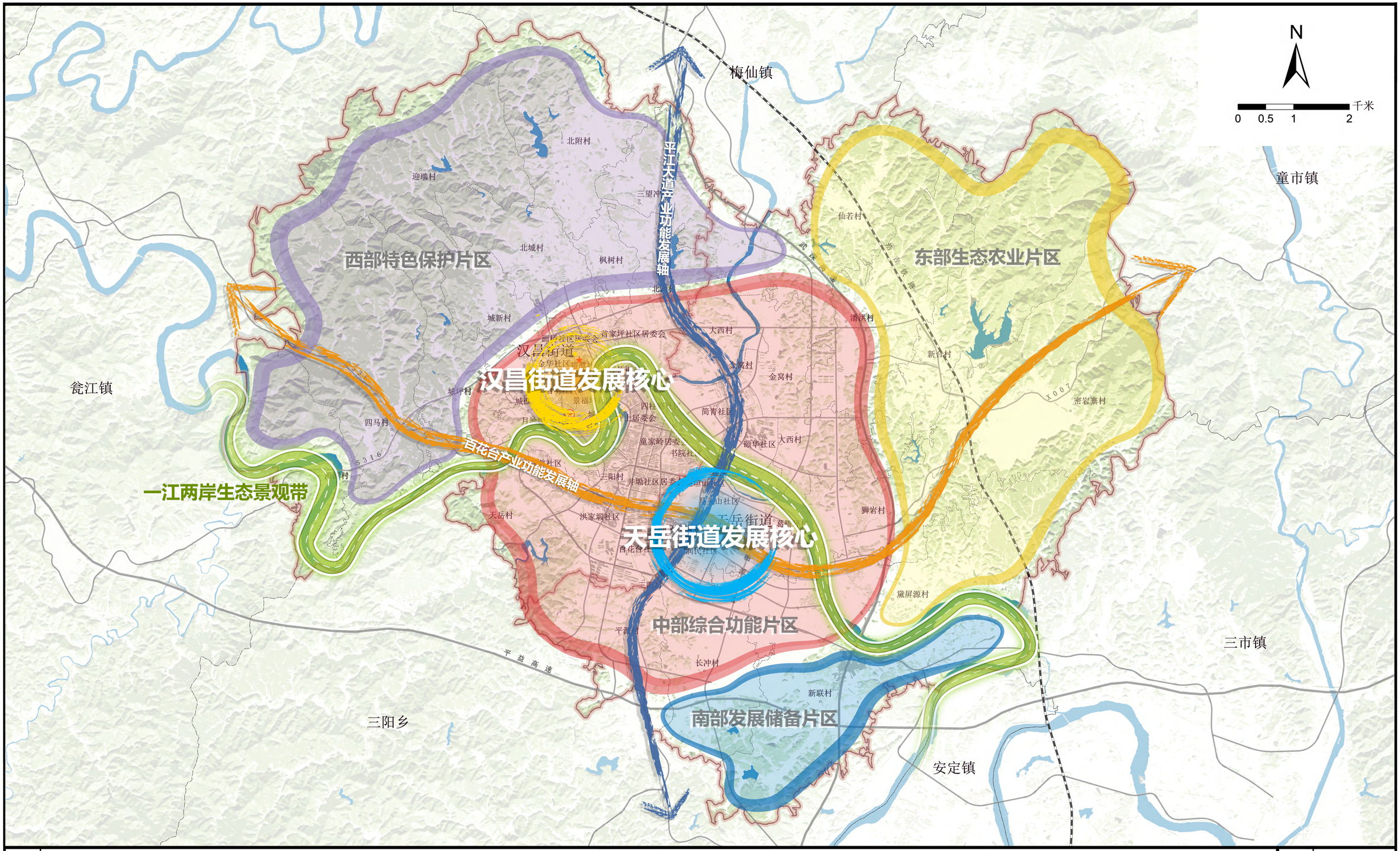

平江县自然资源局
2024年10月
编 制

平江县自然资源局
思城设计集团有限公司
制 图

平江县天岳、汉昌街道国土空间规划（2021—2035年）

国土空间控制线规划图

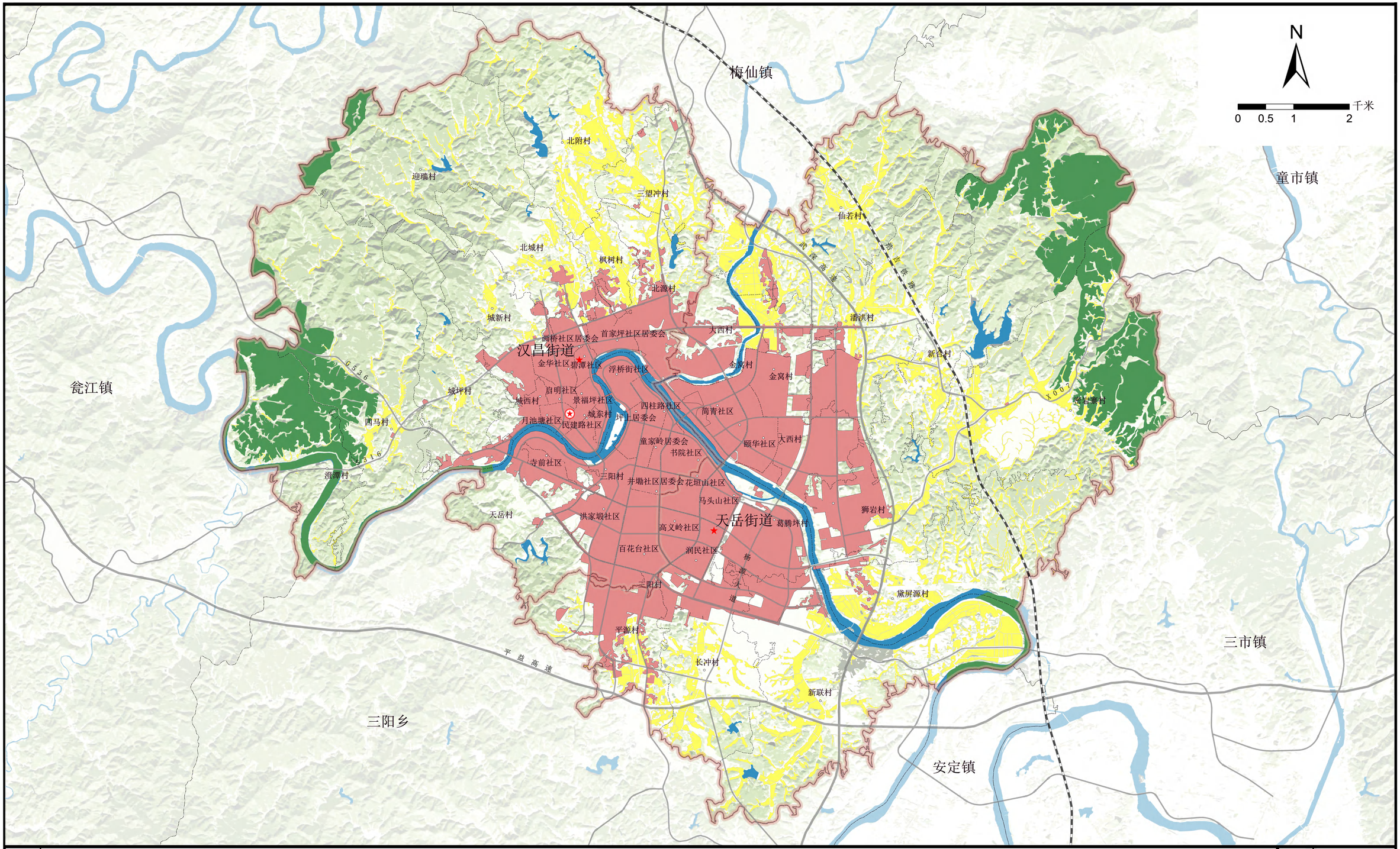

图号 03

平江县自然资源局
2024年10月 编 制

平江县自然资源局
思城设计集团有限公司 制 图

平江县天岳、汉昌街道国土空间规划（2021—2035年）

耕地和永久基本农田保护红线图

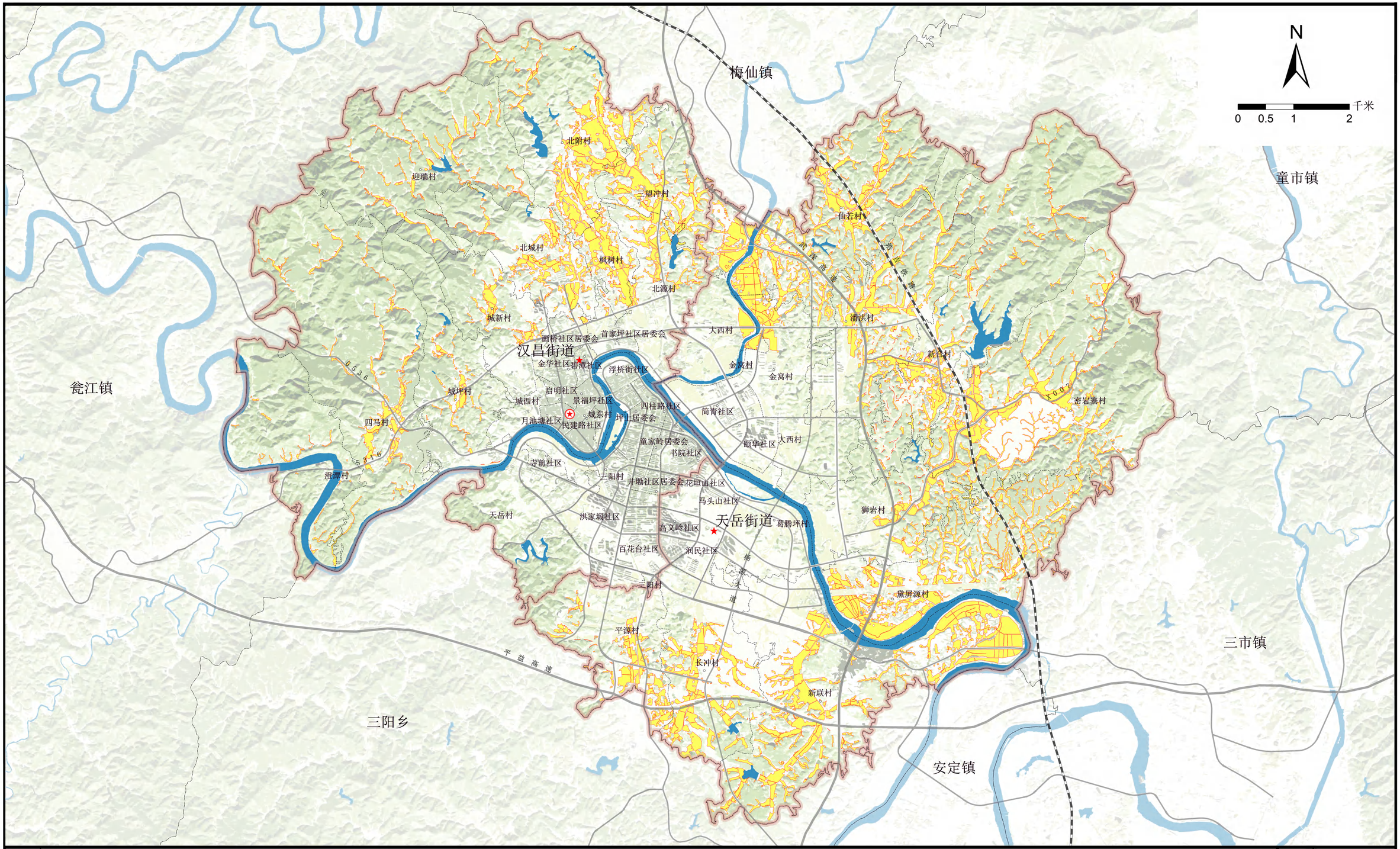

图例					
耕地	陆地水域	省界	乡、镇、街道界	镇政府驻地	
永久基本农田	现状/规划公路	地级界	村界	村委会	

图号 04

平江县自然资源局
2024年10月
编 制

平江县自然资源局
思城设计集团有限公司
制 图

平江县天岳、汉昌街道国土空间规划（2021—2035年）

村庄布点规划图

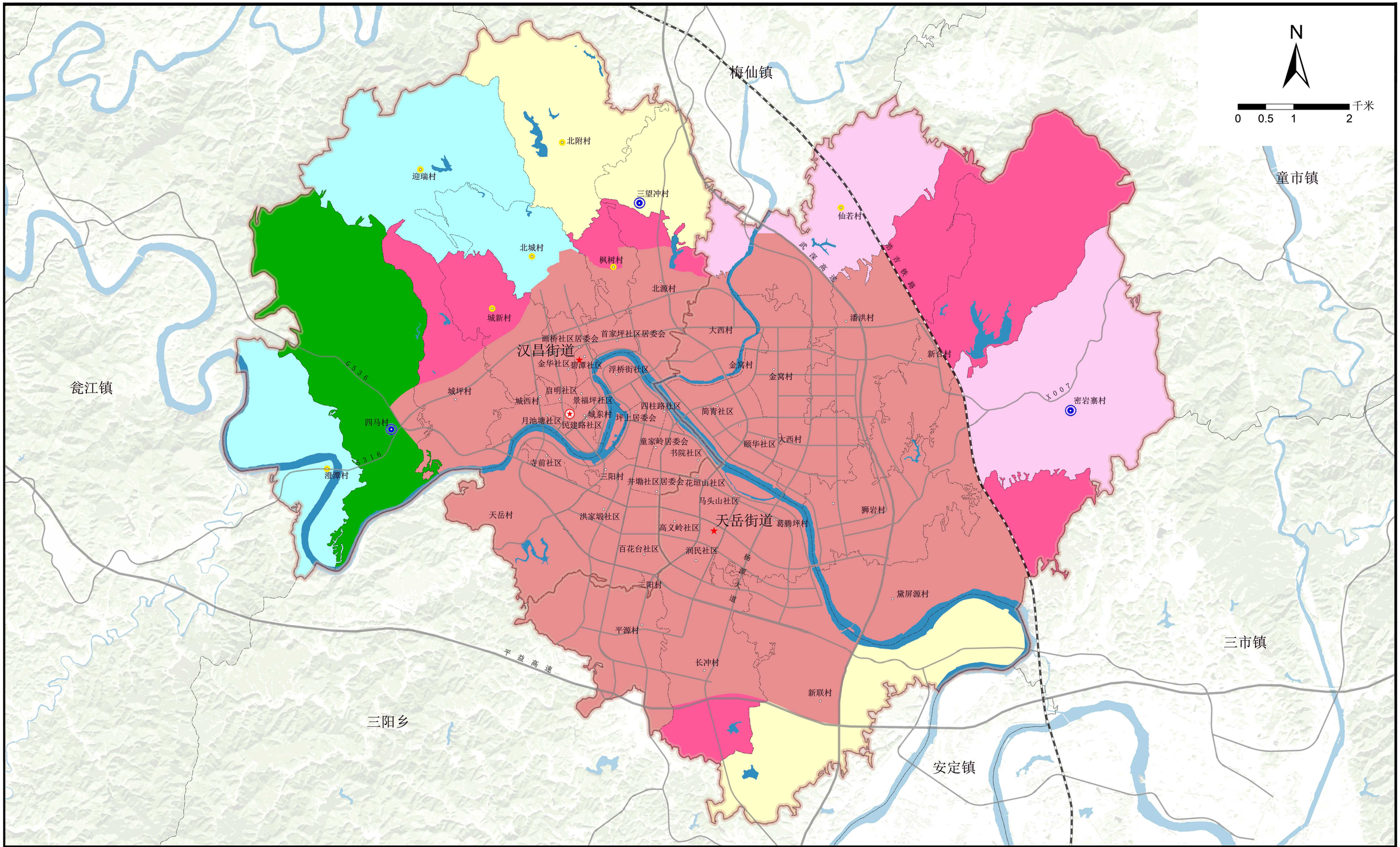

图例											图号	10
	镇政府驻地范围	一般村	城郊融合类	农业发展类	生态保护类	现状/规划公路	地级界	村界	县政府驻地			
	中心村	镇区	集聚提升类	特色保护类	陆地水域	省界	乡、镇、街道界	镇政府驻地				

平江县自然资源局
2024年10月
编 制

平江县自然资源局
思城设计集团有限公司
制 图

平江县天岳、汉昌街道国土空间规划（2021—2035年）

综合交通规划图

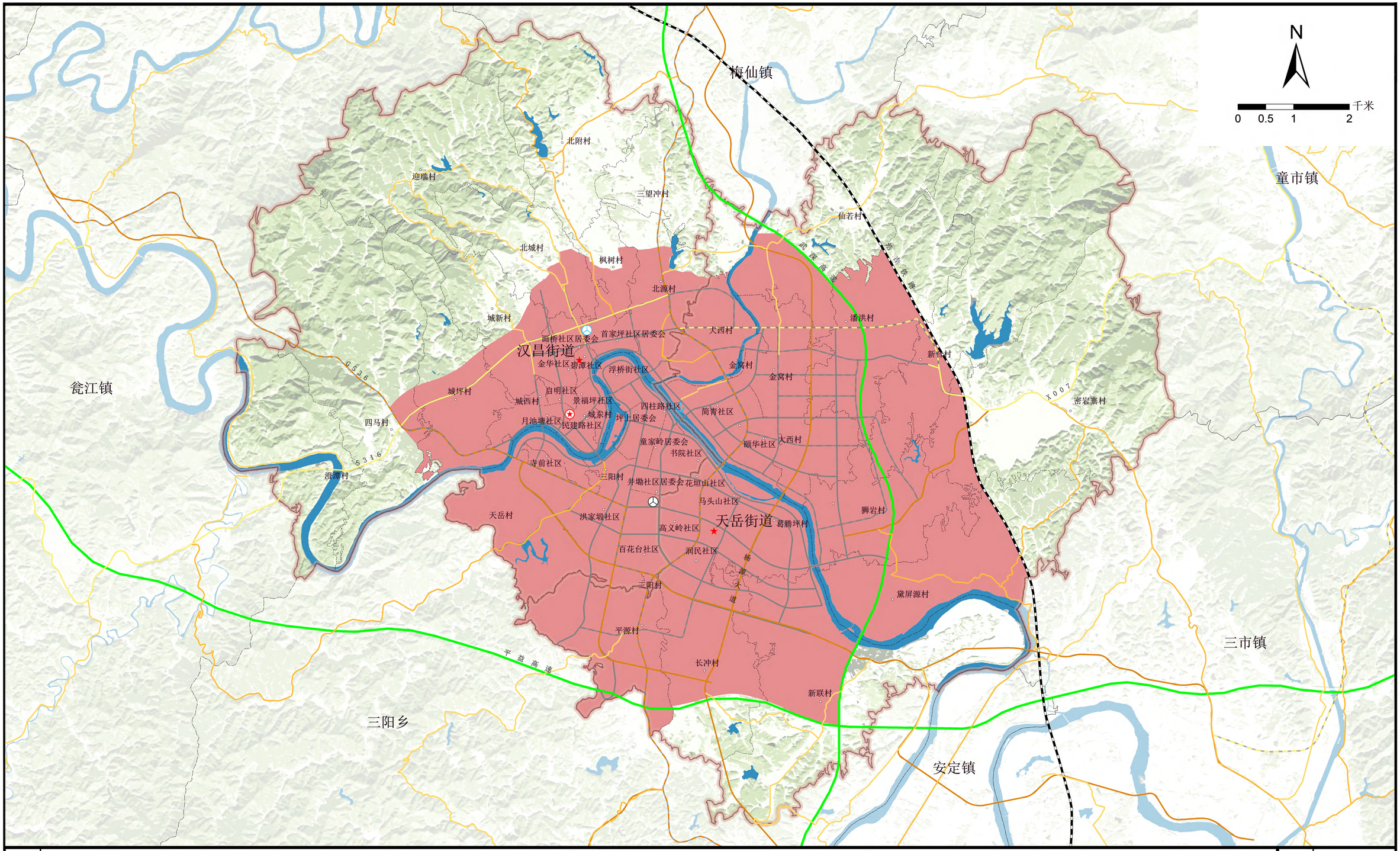

图号 12

平江县自然资源局
2024年10月 编 制

平 江 县 自 然 资 源 局
思城设计集团有限公司 制 图

平江县天岳、汉昌街道国土空间规划（2021—2035年）

综合防灾减灾规划图

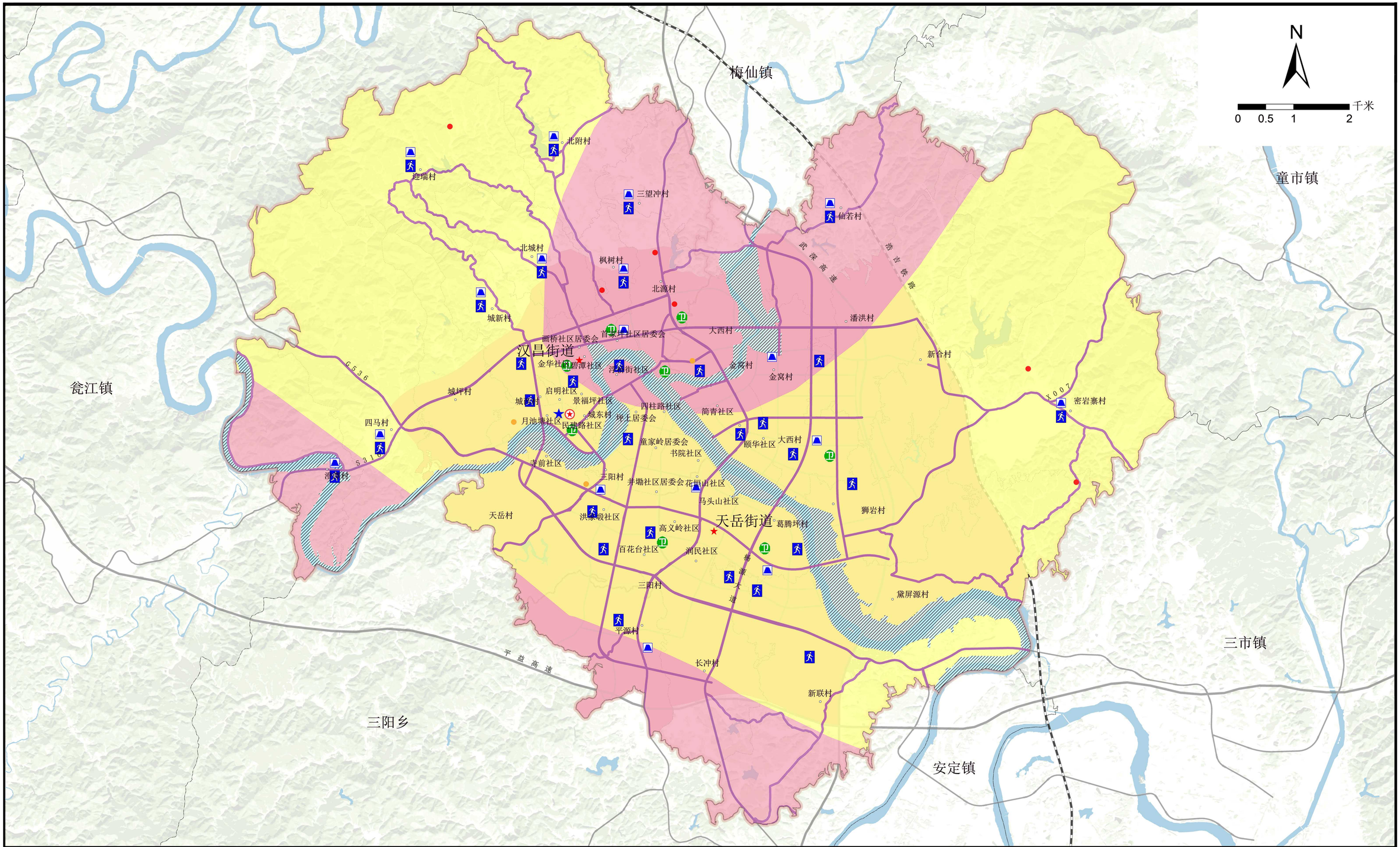

图例														图号	14
	地质灾害低风险区	地质灾害高风险区	现状滑坡点	陆地水域	省界	乡、镇、街道界	村委会	防灾指挥中心	应急避难场所						
	地质灾害中风险区	洪涝风险控制线	现状崩塌点	现状/规划公路	地级界	村界	疏散救援通道	消防站	县政府驻地						

平江县自然资源局
2024年10月
编 制

平江县自然资源局
思城设计集团有限公司
制 图

平江县天岳、汉昌街道国土空间总体规划（2021—2035年）

综合防灾减灾规划图

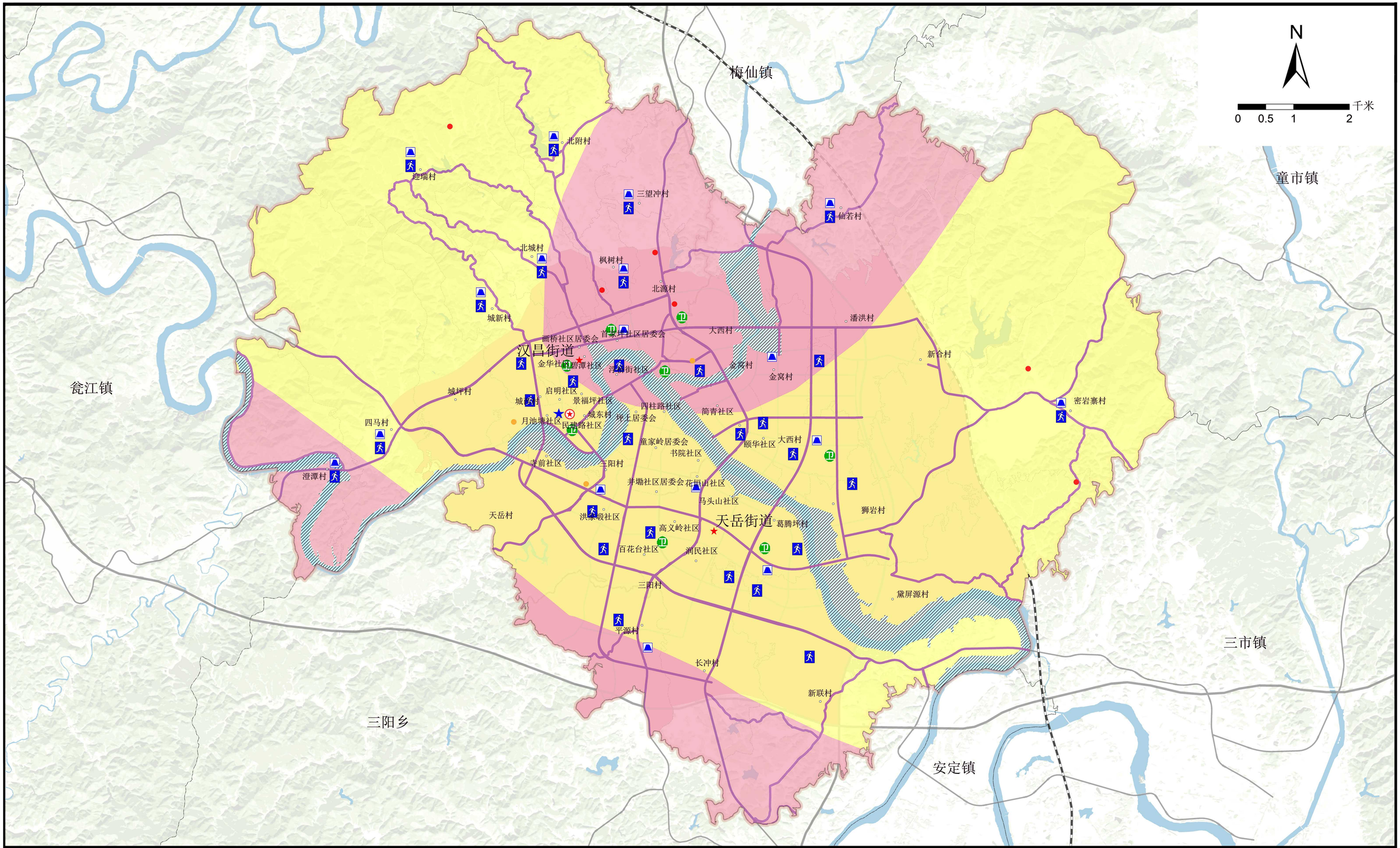

图例																		图号	14
	地质灾害低风险区	地质灾害高风险区	现状滑坡点	陆地水域	省界	乡、镇、街道界	村委会	防灾指挥中心	应急避难场所										
	地质灾害中风险区	洪涝风险控制线	现状崩塌点	现状/规划公路	地级界	村界	疏散救援通道	消防站	县政府驻地										

平江县自然资源局
2024年10月
编 制

平江县自然资源局
思城设计集团有限公司
制 图

平江县天岳、汉昌街道国土空间规划（2021—2035年）

国土空间规划分区图

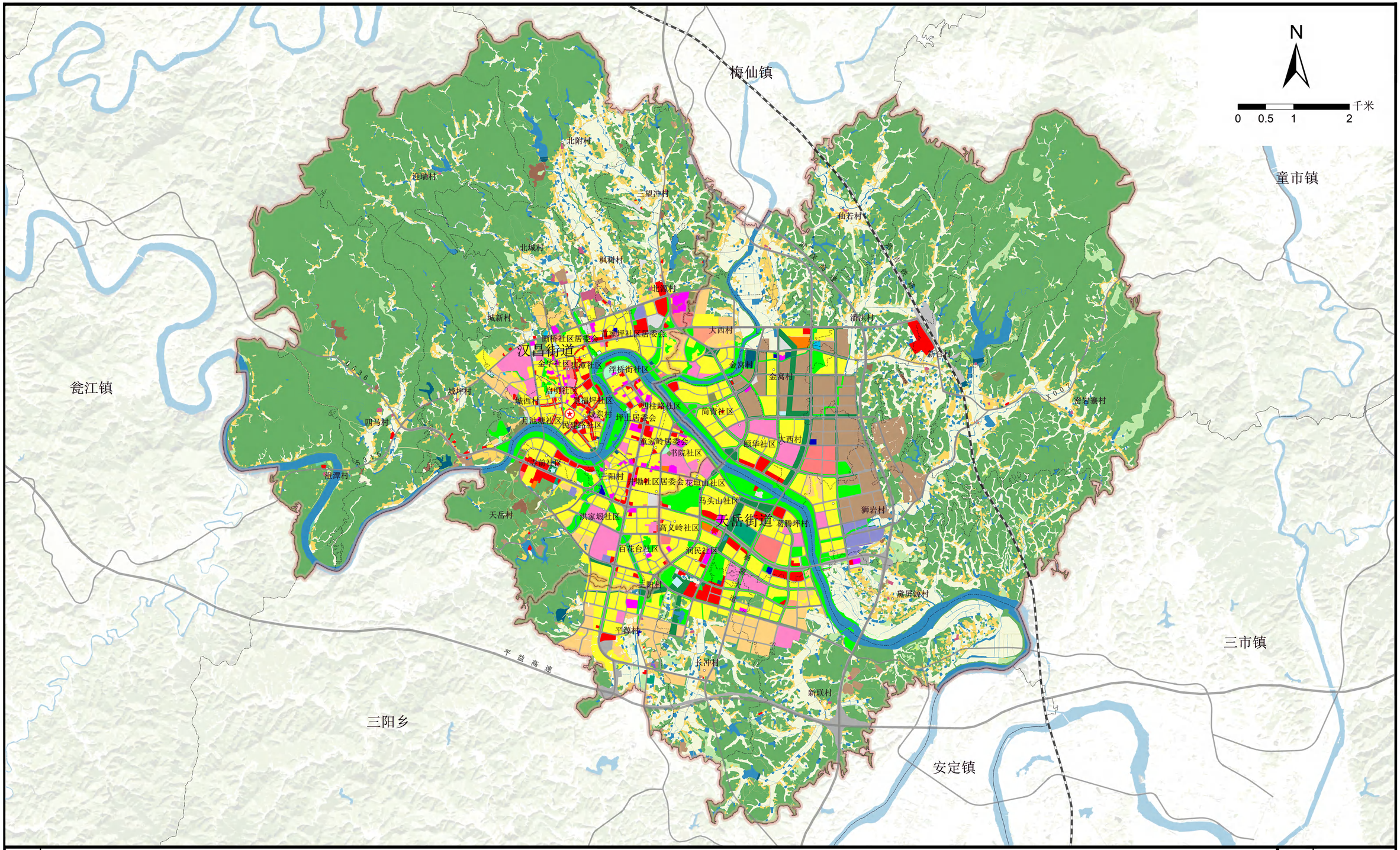

图例

- 生态保护区
- 生态控制区
- 农田保护区
- 矿产能源发展区
- 城镇发展区
  - 居住生活区
  - 综合服务区
  - 工业发展区
  - 物流仓储区
  - 交通枢纽区
  - 其他城镇建设区
  - 绿地休闲区
  - 商业商务区
- 乡村发展区
  - 村庄建设区
  - 一般农业区
- 林业发展区
- 陆地水域
- 现状/规划公路
- 省界
- 地级界
- 乡、镇、街道界
- 村界
- 镇政府驻地
- 村委会

图号 15

平江县自然资源局
2024年10月 编 制

平 江 县 自 然 资 源 局
思城设计集团有限公司 制 图

平江县天岳、汉昌街道国土空间规划（2021—2035年）

重大项目用地布局图

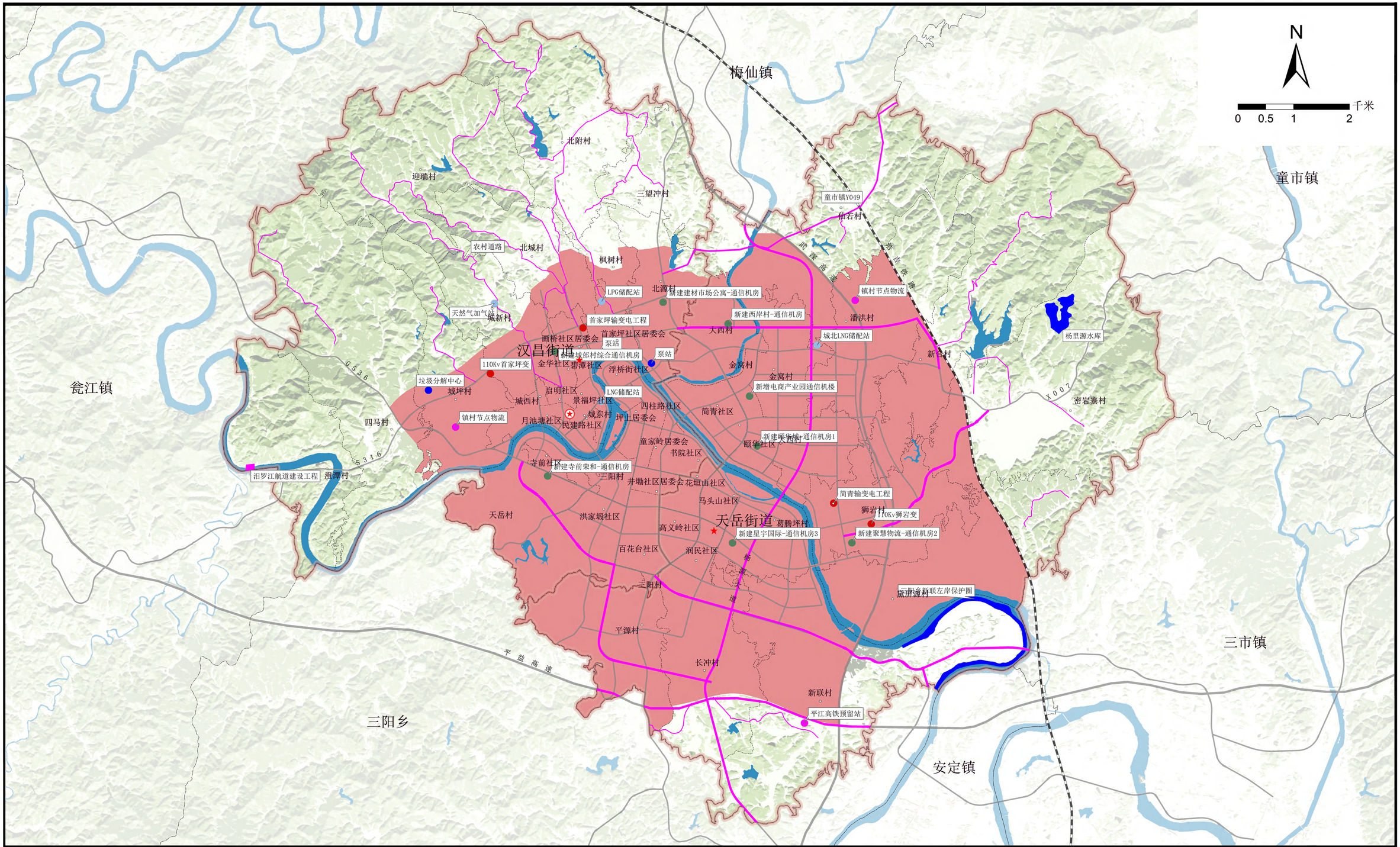

图例									
省界	乡、镇、街道界	现状/规划公路	村委会	城镇发展区	交通项目(线状)	水利项目	能源项目	通讯项目	
市州界	村界	镇政府驻地	陆地水域	交通项目(面状)	交通项目(点状)	水利项目	电力项目	县政府驻地	

图号 19

平江县自然资源局
2024年10月
编 制

平江县自然资源局
思城设计集团有限公司
制 图

平江县天岳、汉昌街道国土空间规划（2021—2035年）

重大项目用地布局图

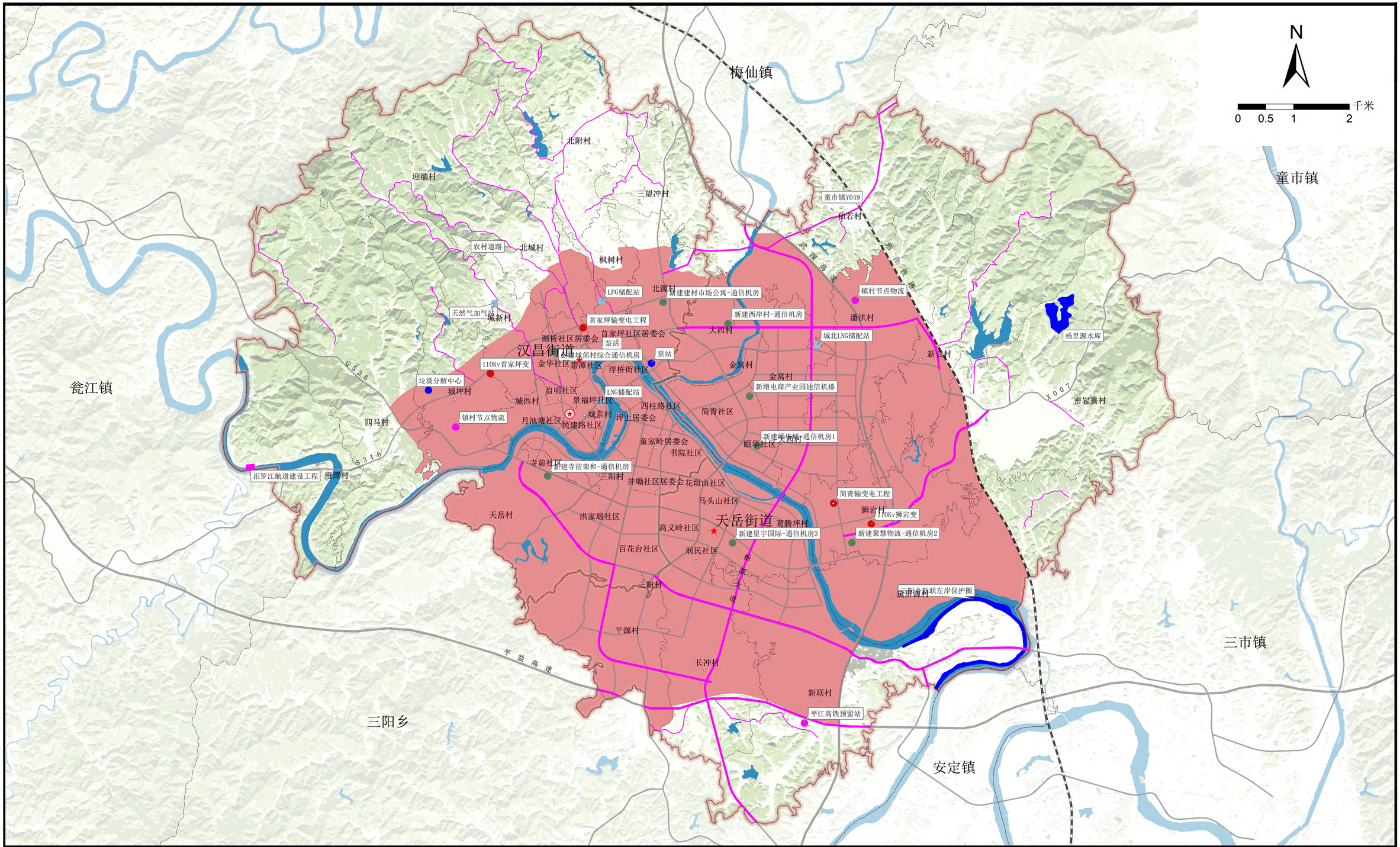

图例									
省界	乡、镇、街道界	现状/规划公路	村委会	城镇发展区	交通项目(线状)	水利项目	能源项目	通讯项目	
市州界	村界	镇政府驻地	陆地水域	交通项目(面状)	交通项目(点状)	水利项目	电力项目	县政府驻地	

图号 19

平江县自然资源局
2024年10月
编 制

平江县自然资源局
思城设计集团有限公司
制 图

平江县天岳、汉昌街道国土空间规划（2021—2035年）

街道办事处驻地控制线规划图

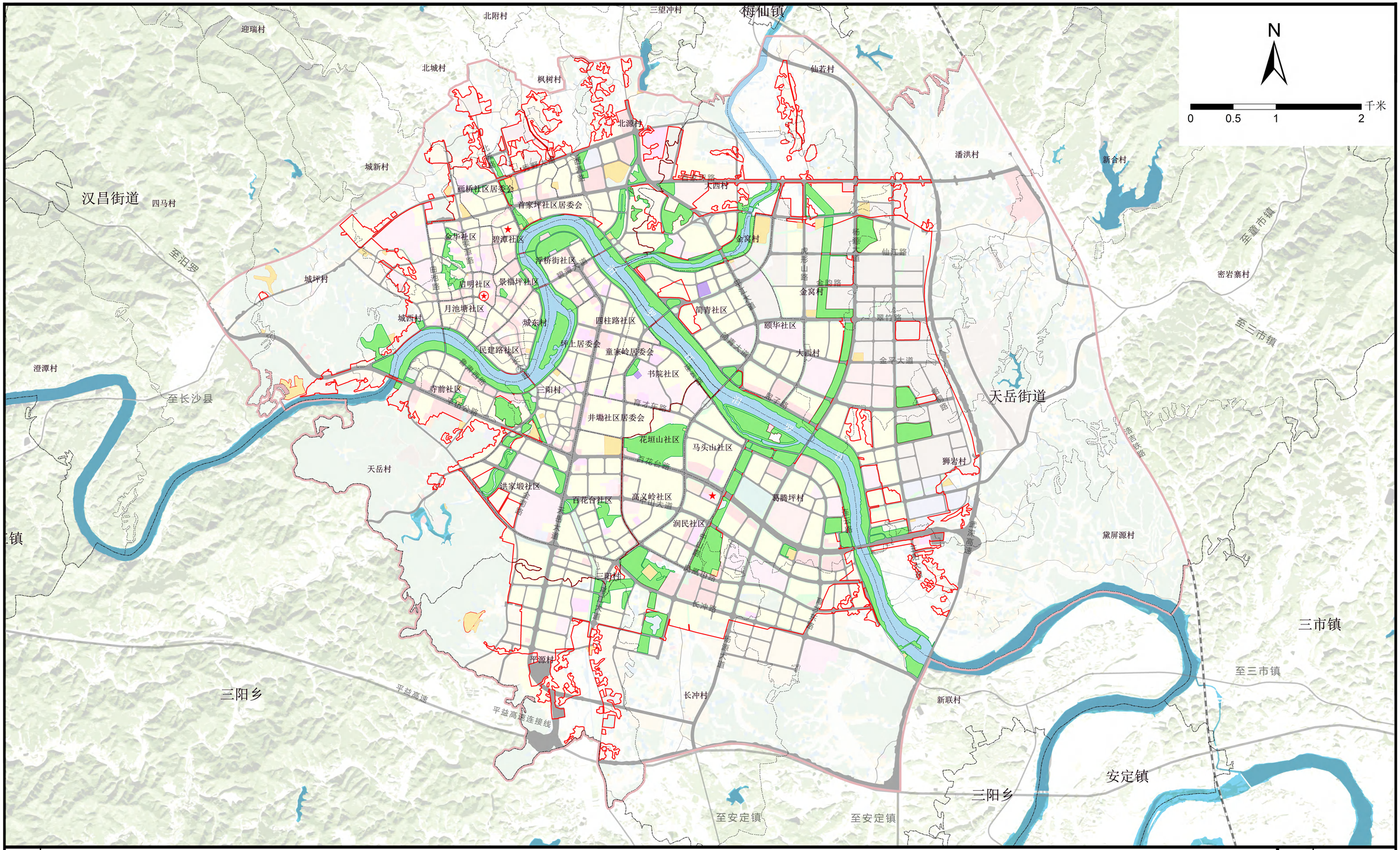

图例							
城市绿线	城市黄线	洪涝风险控制线	陆地水域	村界	村委会	城镇开发边界	
城市蓝线	城市紫线	城镇村道路用地	乡、镇、街道界	镇政府驻地	镇政府驻地范围线	县政府驻地	

图号 32

平江县自然资源局
2024年10月
编 制

平江县自然资源局
思城设计集团有限公司
制 图

平江县天岳、汉昌街道国土空间规划（2021—2035年）

街道办事处驻地设施规划图

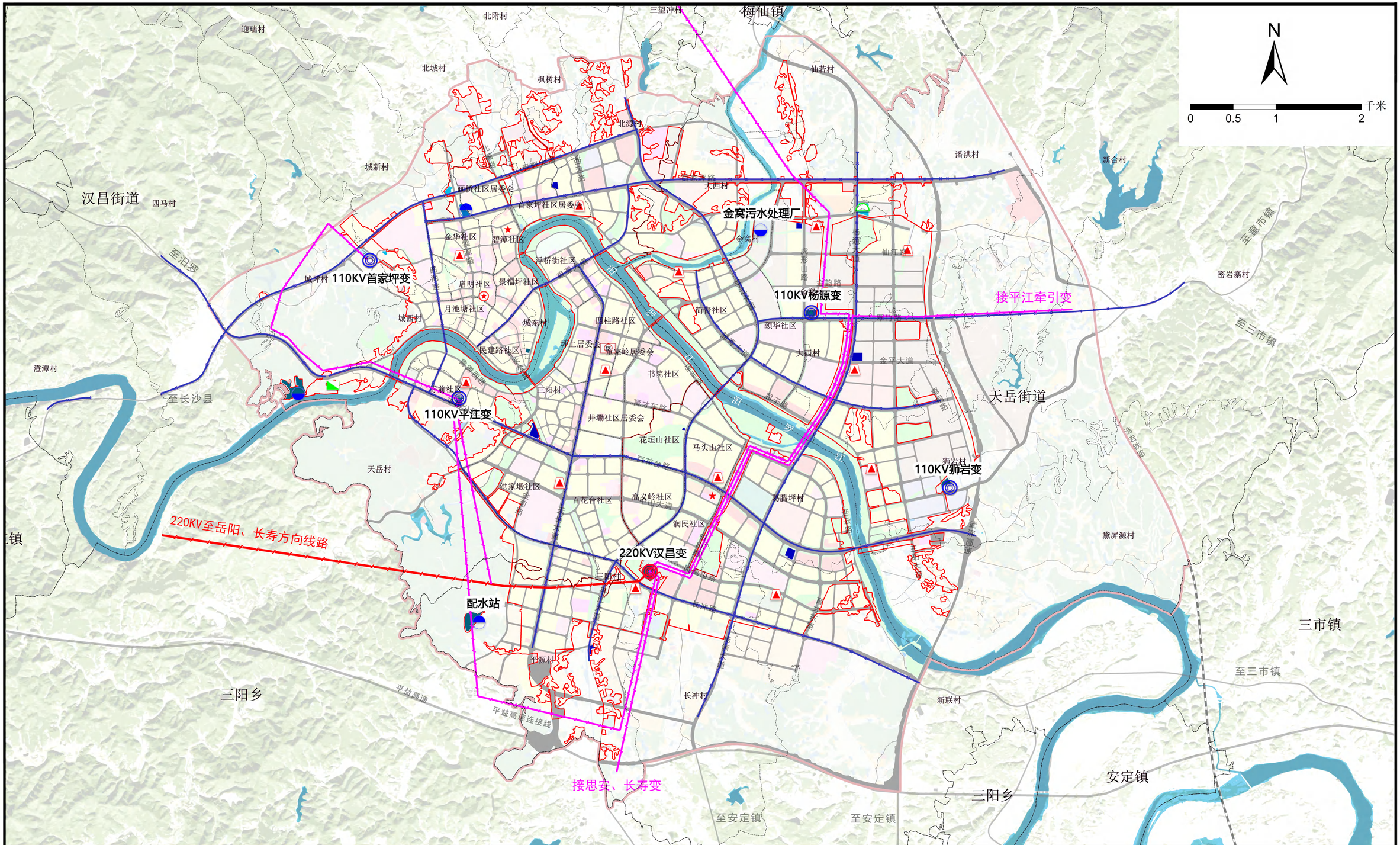

图例																		图号	33
	供水设施	燃气门站	220KV变电站	通信局所	220KV电力线	主干通信管	陆地水域	村界	村委会	城镇开发边界									
	污水处理设施	储气站	110KV变电站	垃圾转运站	110KV电力线	县政府驻地	乡、镇、街道界	镇政府驻地	镇政府驻地范围线										

平江县自然资源局
2024年10月
编 制

平江县自然资源局
思城设计集团有限公司
制 图

平江县天岳、汉昌街道国土空间规划（2021—2035年）

街道办事处驻地控道路交通规划图

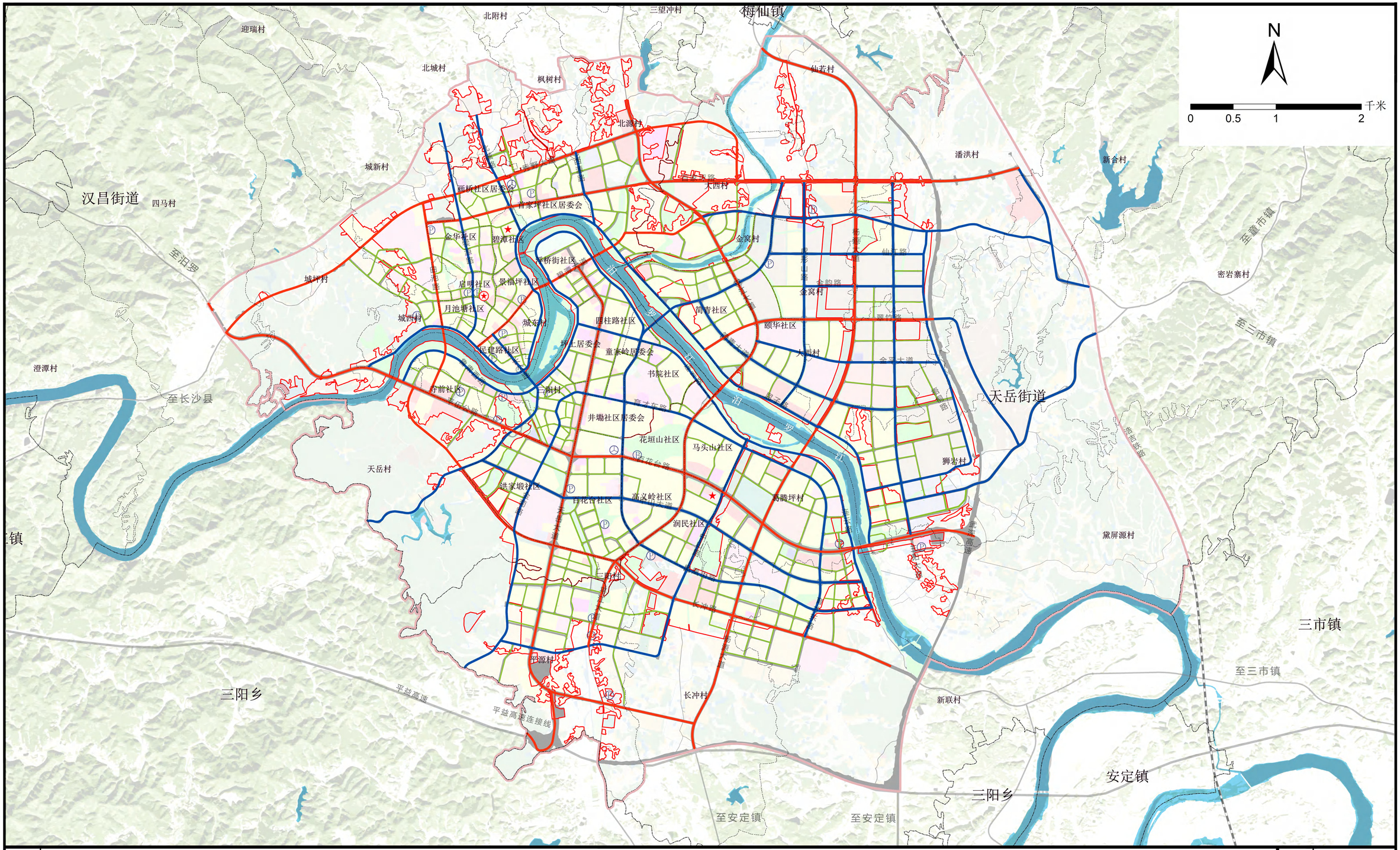

图号 34

平江县自然资源局
2024年10月
编 制

平江县自然资源局
思城设计集团有限公司
制 图

平江县天岳、汉昌街道国土空间规划（2021—2035年）

街道办事处驻地国土空间用地规划图

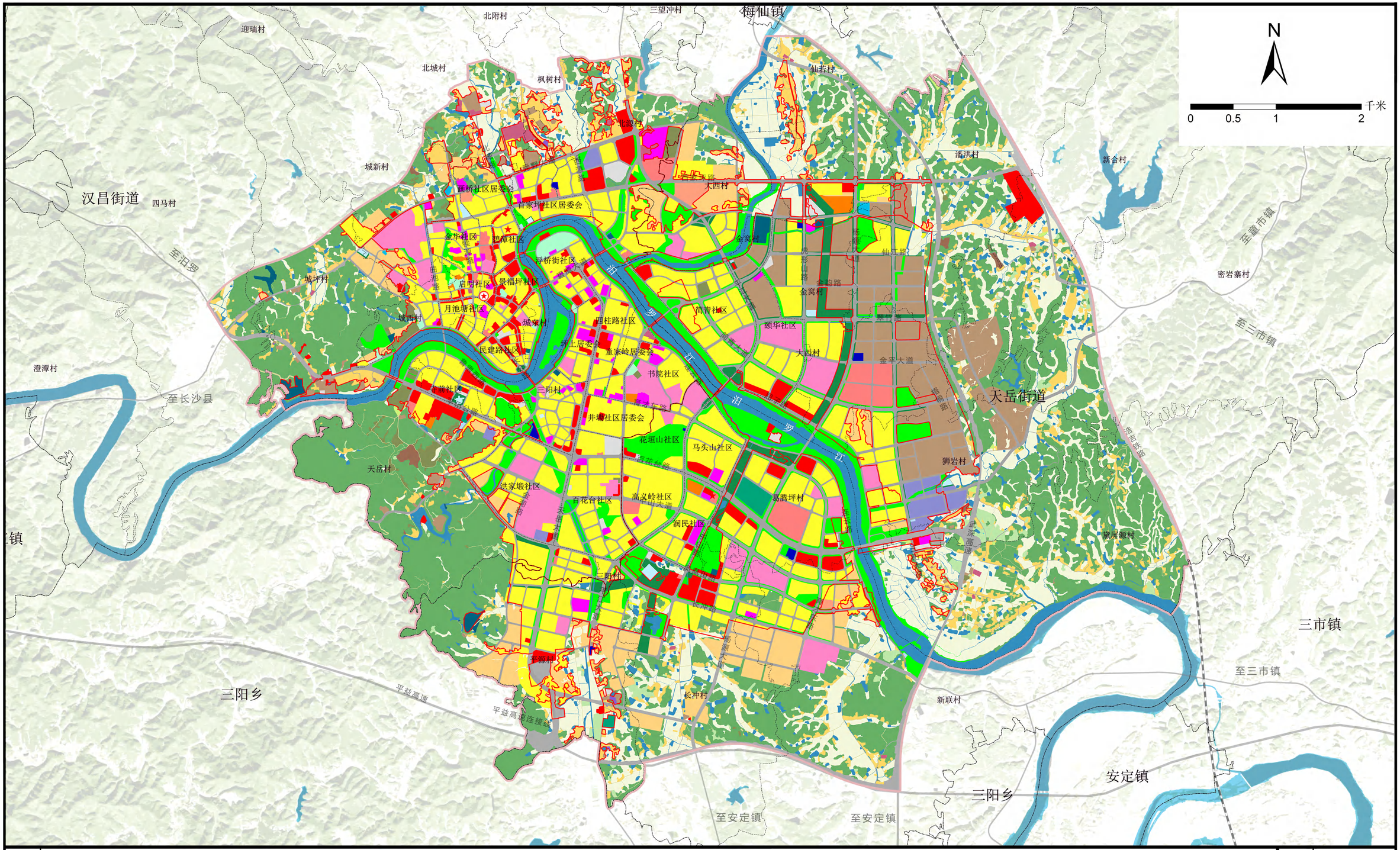

平江县自然资源局
2024年10月
编 制

平江县自然资源局
思城设计集团有限公司
制 图